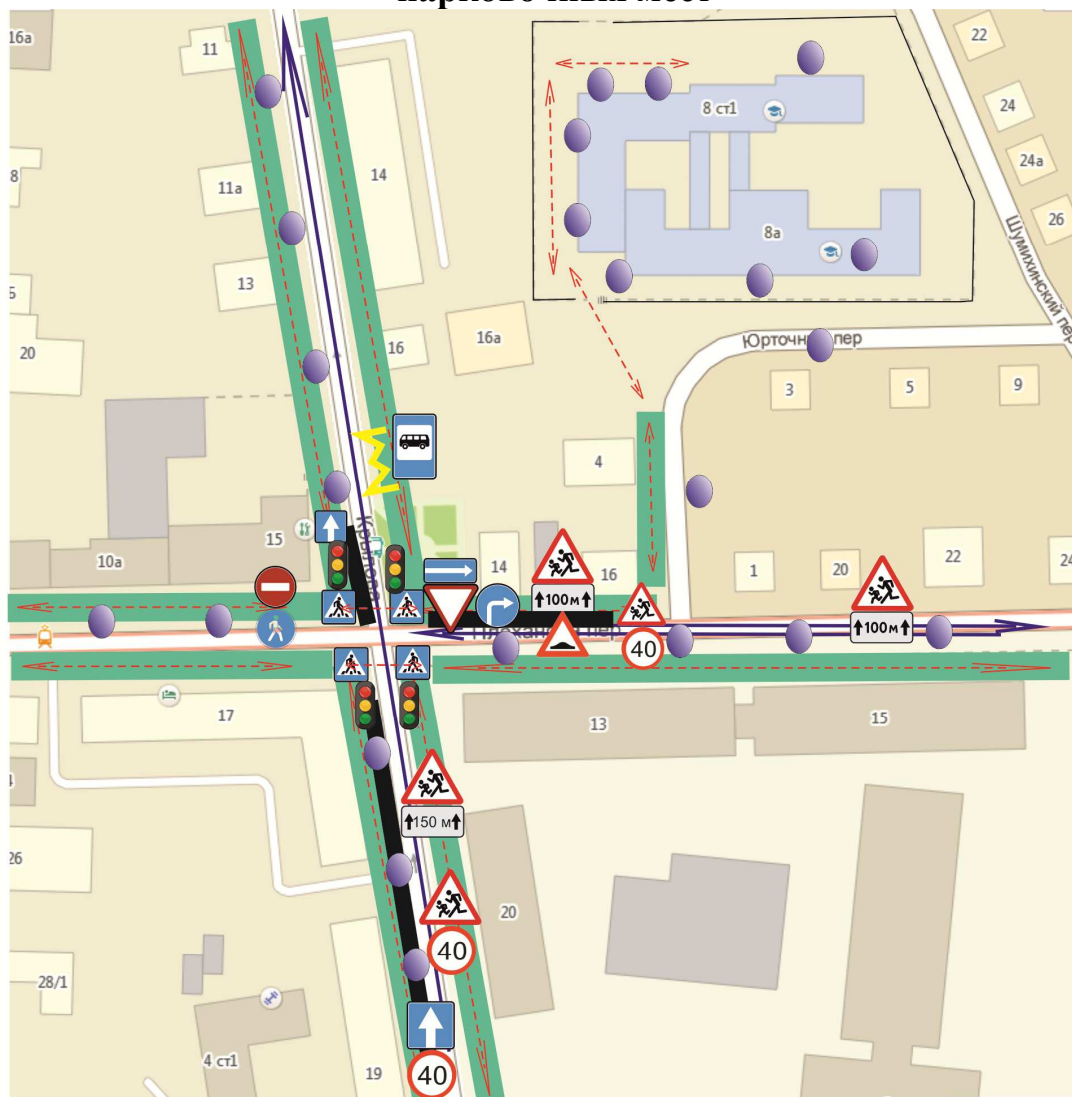




**Схема 2. Схема организации дорожного движения в непосредственной близости от образовательного учреждения с размещением соответствующих технических средств организации дорожного движения, маршрутов движения детей и расположения парковочных мест**



- |   |                                 |  |  |
|---|---------------------------------|--|--|
|  | - хозяйственные объекты         |  | - движения обучающихся в (из) образовательное учреждение |
|  | - административные здания       |   | - искусственное освещение                                |
|  | - жилая застройка               |   | - светофор   |
|  | - тротуар                       |  | - ограждение школы                                       |
|  | - проезжая часть                |  | - ограждение   |
|  | - движения транспортных средств |  |  |
|  | - трамвайные пути               |  |  |