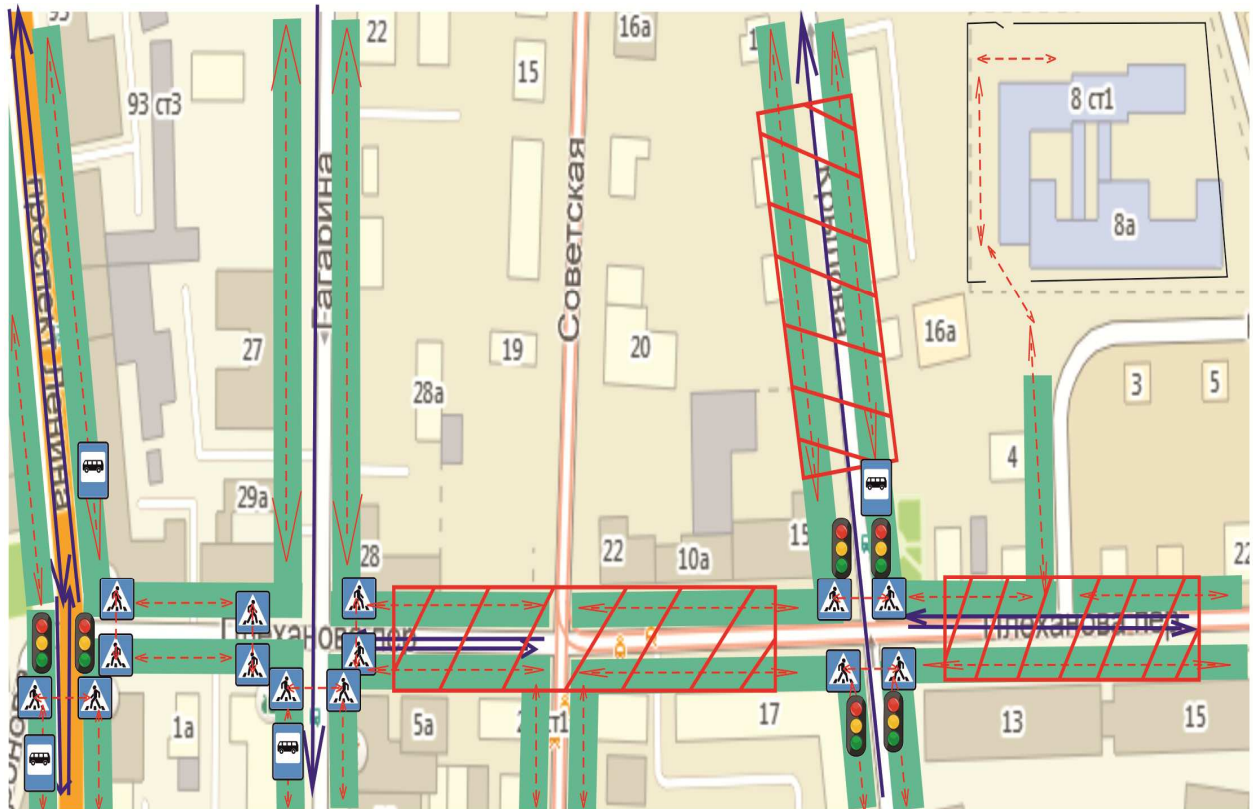














**Схема 1.**

**Район расположения образовательного учреждения, пути движения транспортных средств и детей (обучающихся, воспитанников)**



- |   |                                 |  |  |
|---|---------------------------------|--|--|
|  | - хозяйственные объекты         |  | - тротуар  |
|  | - административные здания       |  | - движения обучающихся в (из) образовательное учреждение |
|  | - жилая застройка               |  | - опасные участки  |
|  | - главная дорога                |   | - светофор   |
|  | - проезжая часть                |  | - ограждения   |
|  | - движения транспортных средств |  |  |
|  | - трамвайные пути               |  |  |